




Priročnik za uporabo logotipa
SLOVENSKA PLANINSKA POT / SPP

Andreja Aljančič Povirk
oblikovalka
M: 031 459 971, E: a.desig@siol.net



OSNOVA - enakostranični trikotnik

PRIMARNI logotip SPP - postavitev na mreži



MINIMALEN PROSTOR nedotakljivosti



MINIMALNA velikost logotipa - 15 mm

PRIMARNI logotip - minimalen prostor nedotakljivosti in minimalna velikost



PRIMARNI logotip - barvni - pozitiv/negativ



PRIMARNI logotip - pozitiv/negativ



PRIMARNI logotip - pozitiv/negativ v krogu




PRIMARNI logotip - dovoljene barvne podlage




C 0%
M 100%
Y 100%
K 0%



C 0%
M 0%
Y 0%
K 60%



C 0%
M 0%
Y 0%
K 20%



C 0%
M 0%
Y 0%
K 0%




C 0%
M 0%
Y 0%
K 100%




R 237
G 50
B 55
#ED3237




R 132
G 134
B 136
#848688



R 210
G 211
B 213
#D2D3D5



R 254
G 254
B 254
#FE FE FE




R 0
G 0
B 0
#000000




PANTONE
P 48-8 C



PANTONE
P 179-10 C



PANTONE
P 179-4 C



PANTONE
white



PANTONE
black

Barvni sistem

Priporočena primarna tipografija, pripisi k logotipu, naslov, besedila...

Gotham Narrow Book-(Regular, Light)
ABCČDEFGHIJKLMNOPRSŠTUVZŽXYQ
,abcčdefghijklmnoprsštuvzžxyq;-+?=()#%&1234567890

Gotham Narrow Bold-(Regular, Light)
ABCČDEFGHIJKLMNOPRSŠTUVZŽXYQ
,abcčdefghijklmnoprsštuvzžxyq;-+?=()#%&1234567890

Priporočena pisava - Gotham Narrow Book



PRIMARNI logotip z napisom SPP - desna poravnava



PRIMARNI logotip z napisom SPP - leva poravnava



PRIMARNI logotip z napisom SPP - sredinska poravnava



PRIMARNI logotip z napisom SLOVENSKA PLANINSKA POT - leva poravnava



SLOVENSKA PLANINSKA POT



SLOVENSKA PLANINSKA POT



SLOVENSKA PLANINSKA POT



SLOVENSKA PLANINSKA POT

PRIMARNI logotip z napisom SLOVENSKA PLANINSKA POT - sredinska poravnava



PRIMARNI logotip z napisom SLOVENSKA PLANINSKA POT - barvne podlage



SLOVENSKA PLANINSKA 1 POT

- Dolžina 617,4 km (od tega 13,4 km po zahtevnih in 11,2 km po zelo zahtevnih planinskih poteh)
- Kontrolnih točk: 80
- Višinska razlika: 37,3 km vzpona in 37,6 km spusta
- Povezuje: 55 planinskih koč in en bivak, vsaj 35 vrhov in 5 slovenskih mest
- Trajanje: okoli 250 ur oz. med 28 in 37 dni hoje
- V celoti jo je prehodilo že čez 10.000 planincev



PRIMARNI logotip z napisom SLOVENSKA PLANINSKA POT - pasica z zemljevidom



PRIMARNI logotip z napisom SLOVENSKA PLANINSKA POT z zemljevidom



**PLANINSKA
ZVEZA
SLOVENIJE**
*ALPINE
ASSOCIATION
OF SLOVENIA*



**SLOVENSKA
PLANINSKA
1 POT**

PRIMARNI logotip z napisom SLOVENSKA PLANINSKA POT z logotipom PZS - levo



**PLANINSKA
ZVEZA
SLOVENIJE**
*ALPINE
ASSOCIATION
OF SLOVENIA*

PRIMARNI logotip z napisom SLOVENSKA PLANINSKA POT z logotipom PZS - desno